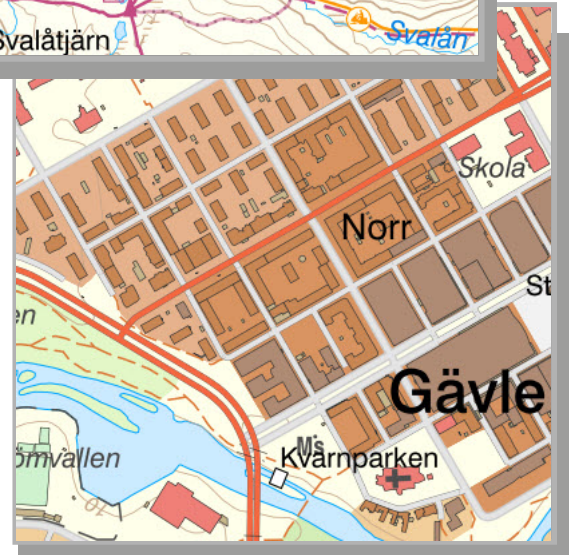


# TOPOGRAFISK WEBBKARTA

## Teckenförklaring/Legend

**Innehållsförteckning**  
**Table of contents**

Inledning <i>Introduction</i>	2
Förändringsförteckning <i>Revision</i>	2
Teckenförklaring <i>Legend</i>	3



## Inledning / Introduction

Informationen som visas i den Topografiska webbkartan hämtas från flera olika källor och presenteras med olika utformning beroende på skalnivå. Viss information visas inte i alla skalområden. Teckenförklaringen ger exempel på hur informationen presenteras i några olika skalor.

## Förändringsförteckning / Revision

Senaste förändring har en detaljerad beskrivning. Denna tas bort när ny ändring tillkommer. I tabellen anges i vilken version av teckenförklaringen ändringen införts. Datumet anger från vilken dag ändringen gäller.

Version	Datum	Orsak samt ändring mot tidigare version
2.13	2026-05-27	Nytt manér för skidspår och färdväg vid skoterkörning. I teckenförklaringen för 1:10 000 har skidspår, vinterled, lämplig färdväg, svårorienterad gångstig och påbjuden färdväg för skoterkörning lagts till.
2.12	2024-02-20	Manér rättat för småväg i skala 1:20 000 - 1:250 000 och för lokalgata i skala 1:20 000 och 1:50 000. En uppdatering av den engelska texten har gjorts.
2.11	2023-02-01	Teckenförklaring för skalorna 1:50 000, 1:100 000, 1:250 000 och 1:800 000 har uppdaterats efter de kartografiska förändringar som gjorts i tjänsten. Kodningen för vägar har ändrats och därmed också manéret. Nya symboler har lagts till. Teckenförklaringen för skalan 1:20 000 har uppdaterats med några nya symboler som missades att läggas till i teckenförklaringen vid uppdateringen 2022-09-01.
2.10	2022-09-01	Teckenförklaring för skalan 1:20 000 har uppdaterats efter de kartografiska förändringar som gjorts i tjänsten. Kodningen för vägar har ändrats och därmed också manéret. Nytt manér för vägar och kraftledning. Nya symboler har lagts till.
2.9	2021-10-01	Kodningen för vägar har ändrats och därmed också manéret och nya symboler har lagts till för skala 1:10 000. Nytt manér för vägar och kraftledning i alla skalor.
2.8	2019-03-27	Teckenförklaring för skalorna 1:20 000, 1:100 000 samt 1:250 000 har lagts till och alla skalor har uppdaterats efter de kartografiska förändringar som gjorts i tjänsten. Polcirkeln redovisas nu i alla skalor och blekvät, torvtäkt och alvarmark har utgått.
2.7	2017-06-28	Information om militärt skyddsområde har tagits bort.
2.6	2017-01-17	Militärt övningsområde har bytt namn till militärt övningsfält. Symbol för lämplig färdväg för skoter har utgått. Symbol för påbjuden färdväg för skoter har bytt färg och ett nytt linjemanér för färdväg för skoter har tillkommit.
2.5	2016-01-01	Bränningar och djupvärden visas bara i skala 1:1 - 1:15 000. Tjänsten är kompletterad med fjällinformation i skala 1:15 000 - 1:120 000.

## Teckenförklaring / Legend

Skala / Scale ~ 1:10 000

 Rr 248 Riksgräns; riksröse med beteckning National boundary with labeled national boundary markers	 Motorväg Motorway
 Sjöterritoriets gräns i havet Territorial waters boundary	 Motortrafikled; mötesfri väg Two-lane expressway; divided road road
 Länsgräns County boundary	 Landsväg; rastplats Main road; rest area
 Kommungräns Municipality boundary	 Landsväg liten; milstolpe Main road, small; milestone
 Polcirkeln Arctic Circle	 Småväg; låst grind eller bom; fast väghinder Country road; lockable barrier; fixed barrier
 Gräns för nationalpark; naturreservat; naturvårdsområde; naturminnesområde Boundary of national park; nature reserve; nature conversation area; nature monument area	 Småväg enkel standard med vändplan Country road, basic standard with turning area
 Gräns för kulturresevat, djurskyddsområde Boundary of culture reserve, wildlife reserve	 Övergripande länk Arterial road
 Anläggningsområdesgräns Limits of facility area	 Huvudgata Main street
 Gräns för förbud mot terrängfordon Prohibited area for off-road vehicles	 Lokalgata stor; liten Local street large; small
 Gräns för tält- och eldningsförbud Boundary for tent- and fire ban	 Kvartersväg; parkeringsområdesväg; in/utfartsväg; leveransväg Block road; parking lot road; access/exit road; delivery road
 Gräns för skjutfält Boundary of firing range	 Traktörväg Tractor track
 Gräns för militärt övningsfält Boundary of military training area	 Parkväg; cykelväg; gångstig Park road; cycle path; foot path
 Kasernområde; flygplatsområde Barracks area; airport area	 Elljusspår; skidspår Illuminated track; skiing trail
 Vatten; strandlinje; diffus strandlinje Water body; shoreline; diffuse shoreline	 Vandringsled; vindskydd Hiking trail; lean-to
 Färjeled Ferry route	 Markerad sommar- och vinterled; fångstarm till led Well-defined trail for summer and winter use; arrow sign to hiking trail
 Dambyggnad; vattenfall Dam construction; waterfall	 Markerad vinterled Well-defined trail for winter use
 Brygga; fyr; grund (bränning); pir Jetty; lighthouse; shoal (submerged rock); pier	 Färdväg vid skoteråkning Trail for snowmobile
 Dykdalb; övervattensten, skär; kaj Dolphin; rock; islet; quay	 Påbjuden färdväg vid skoteråkning Mandatory trail for snowmobile
 Ledverk; avbärare; djupvärde i meter Pile fenders; quay fenders; depth in metres	 Lämplig färdväg, ommarkerad; Svårorienterad gångstig Recommended trail, unmarked; Trail, poorly marked
 Bäck, dike; vattenriktning Stream, ditch; water direction	 Järnväg; järnvägsstation Railway, railway station
 Vattenfall; gångbro; fors Waterfall; footbridge; rapids	 Museijärnväg Heritage railway
 Vattentub, vattenränna Flume line, chute	 Spårväg, tunnelbana; spårvagnshållplats; tunnelbanestation Tramway, subway; tram stop; subway station
 Sluss; strömriktningspil Lock; direction of flow	 Järnvägs- och vägtunnel Railway- and road tunnel
 Glaciär med höjdkurvor Glacier with contour lines	 Planskild korsning Crossing, overpass or underpass
 Sluten bebyggelse; hög bebyggelse Precincts; high-rise buildings	 Kraftledning, stamledning Electricity transmission line, national
 Låg bebyggelse; industri- och handelsområde Low-rise buildings; industrial and retail area	 Kraftledning, regionledning; transformatorområde Electricity transmission line, regional; electrical substation area
 Bostadshus; industribyggnad Dwelling house; industrial building	 Kraftledning, fördelningsledning Electricity transmission line, distribution
 Verksamhetsbyggnad; samhällsfunktionsbyggnad Commercial building; public building	 Linbana, skidlift; rörledning Aerial cableway, ski lift; pipeline
 Övriga byggnader; torg Other buildings; square	 Renstängsel Reindeer fence
 Barrskog; lövskog Coniferous forest; deciduous forest	 Start- och landningsbana; idrottsplan Runway; sports ground
 Fjällbjörkskog, kalvfjäll Subalpine birch forest; alpine tundra	 Skjutbana stor; liten Shooting range large; small
 Åkermark; fruktodling Arable land; orchard	 Hamn; gästhamn; småbåtshamn Harbour; guest harbour; marina
 Öppen mark Open land	 Badplats; sjöräddningsstation; helikopterplats Bathing place; sea rescue station; helicopter pad
 Sankmark, fast; sankmark, våt Wetland, firm; wetland, wet	 Kåta; raststuga Sami cot; rest cabin
 Höjdkurvor, ekvidistans 5 m Contour lines, vertical interval 5 m	 Bilparkering; vad; skyddsvern Parking; ford; blast shelter
Naturlig grop Depression	Begravningsplats; kyrka; klockstapel Cemetery; church; bell tower
Triangelpunkt; höjdbestämd punkt eller yta Triangulation station; measured height or surface	Mast; torn; skorsten Mast; tower; chimney
Fornlämning; fornlämning utan synlig begränsning Ancient remain; ancient remain without visible limit	Väderkvarn; vindkraftverk Windmill; wind turbine
Fornminne, område; punkt Ancient remain, area; point	Bebyggelselämning; ruin Settlement remains; ruin
Kulturminne, område; punkt Cultural heritage, area; point	Naturminne; övrigt naturobjekt Nature monument; other nature object
Gruvhål område; gruvhål Mine shaft area; mine shaft	Ms Minnessten Commemorative stone















## Teckenförklaring / Legend

Skala / Scale ~ 1:20 000

	Riksgräns; riksröse med beteckning National boundary with labeled national boundary markers		Motorväg; vägnummer Motorway; road number
	Sjöterritoriets gräns i havet Territorial waters boundary		Motortrafikled; mötesfri väg; vägnummer Two-lane express way; divided road; road number
	Länsgräns County boundary		Landsväg; rastplats Country road; rest area
	Kommungräns Municipality boundary		Landsväg, liten; milstolpe Country road, small, milestone
	Polcirkeln Arctic Circle		Småväg med vägbom Small road with barrier
	Gräns för nationalpark; naturreservat; naturvårdsområde; naturminnesområde Boundary of national park; nature reserve; nature conversation area; nature monument area		Småväg, enkel standard med vändplan Small road, basic standard with turning place
	Gräns för kulturreservat, djurskyddsområde Boundary of culture reserve, wildlife reserve		Övergripande länk Arterial road
	Anläggningsområdesgräns Limits of facility area		Huvudgata Main street
	Gräns för förbud mot terrängfordon Prohibited area for off-road vehicles		Lokalgata, stor; liten Local street large, small
	Gräns för tält- och eldningsförbud Boundary for tent- and fire ban		Vägtunnel Road tunnel
	Gräns för skjutfält Boundary of firing range		Traktorväg Tractor track
	Gräns för militärt övningsfält Boundary of military training area		Parkväg, cykelväg; gångstig Park road, cycle path; foot path
	Kasernområde; flygplatsområde Barracks area; airport area		Elljusspår Illuminated track
	Vatten; strandlinje Water body; shoreline		Järnväg; järnvägsstation Railway; railway station
	Färjeled Ferry route		Museijärnväg Historic railway
	Dambyggnad; vattenfall Dam construction; waterfall		Järnvägstunnel Railway tunnel
	Brygga; fyr; pir Jetty; lighthouse; pier		Planskild korsning Crossing, overpass or underpass
	Vattendrag; vattenriktning Watercourse; water direction		Kraftledning, stamledning Electricity transmission line, national
	Gångbro; fors Footbridge; rapids		Kraftledning, regionledning; transformatorområde Electricity transmission line, regional; electrical substation area
	Vattentub, vattenränna Flume line, chute		Kraftledning, fördelningsledning; transformator Electricity transmission line, distribution; electrical substation
	Sluss; strömriktningsspil Lock; direction of flow		Linbana, skidlift; gasledning Aerial cableway, ski lift; gas pipeline
	Tät vegetation Dense vegetation		Start- och landningsbana Runway
	Glaciär med höjdkurvor Glacier with contour lines		Idrottsanläggning; fotbollsplan Sports ground; football pitch
	Sluten bebyggelse; hög bebyggelse Precincts; high-rise buildings		Travbana, galoppbana Trotting track, race course
	Låg bebyggelse; industri- och handelsområde Low-rise buildings; industrial and retail area		Skjutbana stor; liten Shooting range large, small
	Barr- och blandskog; lövskog Coniferous and mixed forest; deciduous forest		Slott; herrgård Castle; manor
	Fjällbjörkskog; kalvfjäll Subalpine birch forest; alpine tundra		Byggnad; större byggnad Building; major building
	Åkermark; fruktodling Arable land; orchard		Kyrka; religiös byggnad Church; religious building
	Öppen mark Open land		Begravningsplats; klockstapel Cemetery; bell tower
	Sankmark, fast; sankmark, våt Wetland, firm; wetland, wet		Mast; torn Mast; tower
	Höjdkurvor, ekvidistans 5 m (10 m i fjällen) Contour lines, vertical interval 5 m (10 m in the mountains)		Vindkraftverk; kärnkraftverk Wind turbine; nuclear power plant
	Naturlig grop Depression		Skorsten; väderkvarn Chimney; wind mill
	Triangelpunkt Triangulation station		Badplats; campingplats Bathing place; camp site
	Höjdbestämd punkt eller yta Measured height or surface		Gästhamn; småbåtshamn Guest harbour; marina
			Hamn; sjöräddningsstation Harbour; sea rescue station
			Naturminne; övrigt naturobjekt Nature monument; other nature object
			Minnessten; ruin Commemorative stone; ruin
			Fornlämning; fornminne, område Ancient remain; ancient remain, area
			Gruvhål; gruvhålsområde Mine shaft; mine shaft area

## Teckenförklaring / Legend

Skala / Scale ~ 1:20 000

	Markerad vandringsled; vindskydd <i>Well-defined trail for summer use; wind shelter</i>
	Markerad sommar och vinterled, fångstarm till led <i>Well-defined trail for summer and winter use, arrow sign to hiking trail</i>
	Markerad vinterled <i>Well-defined trail for winter use only</i>
	Färdväg vid skoteråkning <i>Trail for snowmobiles</i>
	Påbjuden färdväg vid skoteråkning <i>Mandatory trail for snowmobiles</i>
	Lämplig färdväg, omarkerad <i>Recommended trail, unmarked</i>
	Svårorienterad gångstig <i>Trail, poorly marked</i>
	Rennäringsled <i>Reindeer husbandry route</i>
	Trafikerad båttled, roddled, ruskmarkering <i>Boat trail, rowing trail, tuft marking</i>
	Tält- och eldningsförbud <i>Tent and fire ban</i>
	Skidspår <i>Skiing trail</i>
	Renstängsel; rengärde <i>Reindeer fence; reindeer corral</i>
	Fjällstation <i>Mountain lodge</i>
	Raststuga; vindskydd; kåta <i>Rest cabin; lean-to; Sami cot</i>
	Turiststuga, övernattingsstuga; enslig stuga i fjällen <i>Tourist hut, overnight hut; solitary cabin in the mountains</i>
	Parkering <i>Parking</i>
	Helikopterplats; hjälptelefon <i>Helicopter pad; emergency telephone</i>
	Bro; vad <i>Bridge; ford</i>
	Skyddsvärn <i>Blast shelter</i>

## Teckenförklaring / Legend

Skala / Scale ~ 1:50 000

	Riksgräns; riksröse med beteckning National boundary with labeled national boundary markers		Motorväg; vägnummer Motorway; road number
	Sjöterritoriets gräns i havet Territorial waters boundary		Motortrafikled; mötesfri väg; vägnummer Two-lane express way; divided road; road number
	Länsgrens County boundary		Landsväg; rastplats Country road; rest area
	Kommungrens Municipality boundary		Landsväg, liten Country road, small
	Polcirkeln Arctic Circle		Småväg Small road
	Gräns för nationalpark; naturreservat; naturvårdsområde; naturminnesområde Boundary of national park; nature reserve; nature conservation area; nature monument area		Småväg, enkel standard med vändplan Small road, basic standard with turning place
	Gräns för kulturreservat, djurskyddsområde Boundary of culture reserve, wildlife reserve		Övergripande länk Arterial road
	Anläggningsområdesgräns Limits of facility area		Huvudgata Main street
	Gräns för förbud mot terrängfordon Prohibited area for off-road vehicles		Lokalgata stor; liten Local street large; small
	Gräns för tält- och eldningsförbud Boundary for tent- and fire ban		Järnväg; järnvägsstation Railway; railway station
	Gräns för skjutfält Boundary of firing range		Museijärnväg Heritage railway
	Gräns för militärt övningsfält Boundary of military training area		Järnvägstunnel Railway tunnel
	Kasernområde; flygplatsområde Barracks area; airport area		Planskild korsning Crossing, overpass or underpass
	Kraftledning, stamledning Electricity transmission line, national		Start- och landningsbana Runway
	Kraftledning, regionledning; transformator Electricity transmission line, regional; electrical substation		Linbana, skidlift Aerial cableway, ski lift
	Kraftledning, fördelningsledning Electricity transmission line, distribution		Renstängsel; rengärde Reindeer fence; reindeer corral
	Vatten; strandlinje Water body; shoreline		Markerad vandringsled; vindskydd Well-defined trail for summer use; wind shelter
	Färjeled Ferry route		Gångstig; svårorienterad gångstig Walking path; trail, poorly marked
	Dammbyggnad Dam construction		Markerad sommar och vinterled, fångstarm till led Well-defined trail for summer and winter use, arrow sign to hiking trail
	Fyr Lighthouse		Markerad vinterled Well-defined trail for winter use only
	Vattendrag, < 34 m brett Watercourse, < 34 m wide		Färdväg vid skoteråkning Trail for snowmobiles
	Vattendrag, > 34 m brett; sluss Watercourse, > 34 m wide; lock		Påbjuden färdväg vid skoteråkning Mandatory trail for snowmobiles
	Kanal Canal		Roddled, ruskmarkering, trafikerad båtled Rowing trail, tuft marking, boat trail
	Tät vegetation Dense vegetation		Skidspår; elljusspår Skiing trail; illuminated track
	Glaciär med höjdkurvor Glacier with contour lines		Lämplig färdväg, ommarkerad; rennäringsled Recommended trail, unmarked; reindeer husbandry route
	Samlad bebyggelse Built-up area		Slott; herrgård Castle; manor
	Barr- och blandskog Coniferous and mixed forest		Större byggnad Major building
	Fjällbjörksskog Supalpine birch forest		Raststuga; vindskydd; kåta Rest cabin; lean-to; Sami cot
	Öppen mark Open land		Fjällstation; turiststuga, övernattingsstuga; enslig stuga i fjällen Mountain lodge; tourist hut, overnight hut; solitary cabin in the mountains
	Fjällhed, kalfjäll Alpine moor, alpine tundra		Parkering; skyddsvärn Parking; blast shelter
	Sankmark, fast; sankmark, våt Wetland, firm; wetland, wet		Helikopterplats; hjälptelefon Helicopter pad; emergency telephone
	Höjdkurvor, ekvidistans 10 m Contour lines, vertical interval 10 m		Gångbro; vad Footbridge; ford
	Grop Depression		Kyrka; religiös byggnad Church; religious building
	Triangelpunkt Triangulation station		Begravningsplats; sjukhus Cemetery; hospital
	Höjdbestämd punkt eller yta Measured height or surface		Travbana, galoppbana; idrottsanläggning Trotting track, race course; sports ground
	Naturminne Nature monument		Skjutbana Shooting range
	Fornlämning; minnessten Ancient remain; memorial stone		Mast; torn Mast; tower
	Gruvhål; ruin Mine shaft; ruin		Kärnkraftverk; vindkraftverk Nuclear power plant; wind turbine
			Skorsten; väderkvarn Chimney; windmill
			Hamn; gästhamn; sjöräddningsstation Harbour; guest harbour; sea rescue station
			Badplats; campingplats Bathing place; camp site

## Teckenförklaring / Legend

Skala / Scale ~ 1:100 000

	Riksgräns National boundary		Motorväg; vägnummer Motorway; road number
	Sjöterritoriets gräns i havet Territorial waters boundary		Motortrafikled; mötesfri väg Two-lane express way; divided road
	Länsgräns County boundary		Landsväg; vägnummer Country road; road number
	Kommungräns Municipality boundary		Landsväg, liten Country road, small
	Polcirkeln Arctic Circle		Småväg Small road
	Gräns för nationalpark; naturreservat Boundary of national park; nature reserve		Småväg, enkel standard Small road, basic standard
	Naturreservat, naturvårdsområde, mindre Nature reserve, nature conservation area, small		Järnväg; järnvägsstation Railway; railway station
	Gräns för kulturresevat, djurskyddsområde Boundary of culture reserve, wildlife reserve		Museijärnväg Heritage railway
	Gräns för förbud mot terrängfordon Prohibited area for off-road vehicles		Järnvägstunnel Railway tunnel
	Gräns för tält- och eldningsförbud Boundary for tent- and fire ban		Planskild korsning Crossing, overpass or underpass
	Gräns för skjutfält Boundary of firing range		Start- och landningsbana Runway
	Gräns för militärt övningsfält Boundary of military training area		Flygplats, mindre; flygplatsområde Smaller airport; airport area
	Kraftledning, stamledning Electricity transmission line, national		Linbana, skidlift Aerial cableway, ski lift
	Kraftledning, regionledning; transformator Electricity transmission line, regional; electrical substation		Markerad vandringsled Well-defined trail for summer use
	Vatten; strandlinje Water body; shoreline		Markerad sommar och vinterled, fångstarm till led Well-defined trail for summer and winter use, arrow sign to hiking trail
	Färjeled Ferry route		Markerad vinterled Well-defined trail for winter use only
	Dambyggnad; strömriktningsspil Dam construction; direction of flow		Färdväg vid skoteråkning Trail for snowmobile
	Fyr Lighthouse		Påbjuden färdväg vid skoteråkning Mandatory trail for snowmobile
	Vattendrag, < 100 m brett Watercourse, < 100 m wide		Lämplig färdväg, ommarkerad Recommended trail, unmarked
	Vattendrag, > 100 m brett; sluss Watercourse, > 100 m wide; lock		Roddled, ruskmarkering, trafikerad båtled Rowing trail, tuft marking, boat trail
	Kanal Canal		Skidspår Skiing trail
	Tät vegetation Dense vegetation		Rennäringsled; svårorienterad gångstig Reindeer husbandry route; trail, poorly marked
	Glaciär med höjdkurvor Glacier with contour lines		Slott; kyrka Castle; church
	Samlad bebyggelse Built-up area		Byggnad utanför samlad bebyggelse Building outside built-up area
	Barr- och blandskog Coniferous and mixed forest		Fjällstation; kåta Mountain lodge; Sami cot
	Öppen mark Open land		Turiststuga, övernattningsstuga; enslig stuga i fjällen Tourist hut, overnight hut; solitary cabin in the mountains
	Fjällhed, kalfjäll Alpine moor, alpine tundra		Parkering; hjälptelefon Parking; emergency telephone
	Sankmark Wetland		Helikopterplats; sjukhus Helicopter pad; hospital
	Triangelpunkt Triangulation station		Gångbro; vad Footbridge; ford
	Höjdbestämd punkt eller yta Measured height or surface		Mast; torn; skorsten Mast; tower; chimney
	Höjdkurvor, ekvidistans 25 m Contour lines, vertical interval 25 m		Kärnkraftverk; vindkraftverk Nuclear power plant; wind turbine
			Fornlämning Ancient remain



## Teckenförklaring / Legend

Skala / Scale ~ 1:250 000

	Riksgräns National boundary		Motorväg; vägnummer Motorway; road number
	Sjöterritoriets gräns i havet Territorial waters boundary		Motortrafikled; mötesfri väg Two-lane express way; divided road
	Länsgräns County boundary		Landsväg; vägnummer Country road; road number
	Kommungräns Municipality boundary		Landsväg, liten Country road, small
	Polcirkeln Arctic Circle		Småväg Small road
	Gräns för nationalpark Boundary of national park		Järnväg Railway
	Gräns för skjutfält Boundary of firing range		Järnvägstunnel Railway tunnel
	Gräns för militärt övningsfält Boundary of military training area		Planskild korsning Crossing, overpass or underpass
	Vatten; strandlinje Water body; shoreline		Flygplatsområde Airport area
	Färjeled Ferry route		Start- och landningsbana Runway
	Fyr Lighthouse		Slott Castle
	Vattendrag, < 200 m brett Watercourse, < 200 m wide		Fjällstation Mountain lodge, tourist station
	Vattendrag, > 200 m brett; dambyggnad Watercourse, > 200 m wide; dam construction		Kärnkraftverk Nuclear power plant
	Kanal Canal		Tätort, 2000-9999 invånare Locality, population 2000-9999
	Glaciär Glacier		Tätort, 200-1999 invånare Locality, population 200-1999
	Tätort, >10000 invånare Built-up area, population >10000		Mindre ort Smaller locality
	Barr- och blandskog Coniferous and mixed forest		
	Öppen mark Open land		
	Fjällhed, kalfjäll Alpine moor, alpine tundra		
	Sankmark Wetland		
	Triangelpunkt Triangulation station		
	Höjdbestämd punkt eller yta Measured height or surface		

**Teckenförklaring / Legend**

Skala / Scale ~ 1:800 000

	Riksgräns National boundary		Motorväg; vägnummer Motorway; road number
	Sjöterritoriets gräns i havet Territorial waters boundary		Motortrafikled; mötesfri väg Two-lane express way; divided road
	Länsgrens County boundary		Landsväg Country road
	Kommungräns Municipality boundary		Landsväg, liten Country road, small
	Gräns för nationalpark Boundary of national park		Småväg Small road
	Polcirkeln Arctic Circle		Färjeled Ferry route
	Vattendrag Watercourse		Järnväg Railway
	Kanal Canal		Flygplats Airport
	Vatten; strandlinje Water body; shoreline		Tätort Locality
	Glaciär Glacier		Kärnkraftverk Nuclear power plant
	Tätort Built-up area		
	Skogsmark Forest		
	Öppen mark Open land		
	Fjällhed, kalvfjäll Alpine moor, alpine tundra		
	Sankmark Wetland		