

Topografisk webbkarta Visning, översiktlig

Teckenförklaring/Legend

Innehållsförteckning Table of contents

Inledning <i>Introduction</i>	2
Förändringsförteckning <i>Revision</i>	2
Teckenförklaring <i>Legend</i>	3



Inledning / Introduction

Informationen som visas i den Topografiska webbkartan hämtas från flera olika källor och presenteras med olika utformning beroende på skalnivå. Viss information visas inte i alla skalområden. Teckenförklaringen ger exempel på hur informationen presenteras i några olika skalor.





































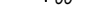



Förändringsförteckning / Revision

Senaste förändring har en detaljerad beskrivning. Denna tas bort när ny ändring tillkommer. I tabellen anges i vilken version av teckenförklaringen ändringen införts. Datumet anger från vilken dag ändringen gäller.

Version	Datum	Orsak samt ändring mot tidigare version
1.10	2026-05-27	Nytt manér på färdväg vid skoteråkning och skidspår. Byggnadsminne borttagen.
1.9	2024-02-20	Rättat manér på småväg och lokalgata. En uppdatering av den engelska texten har gjorts.
1.8	2023-02-01	Teckenförklaringen för skala 1:30 000 har uppdaterats med flygplatsområde. Teckenförklaringarna för skalorna 1:120 000 och 1:800 000 har uppdaterats efter de kartografiska förändringar som gjorts i tjänsten. Kodningen för vägar har ändrats och därmed också manéret. Nya symboler har lagts till.
1.7	2022-09-01	Teckenförklaringen i skala 1:30 000 har uppdaterats. Kodningen för vägar har ändrats och därmed också manéret. Nya symboler har lagts till.
1.6	2021-10-01	Nytt manér på järnvägar, kraftledningar och sjukhus. Skjutbanor tillagda.
1.5	2019-03-27	Teckenförklaring för skala 1:30 000 har lagts till och alla skalor har uppdaterats efter de kartografiska förändringar som gjorts i tjänsten. Polcirkeln redovisas nu i alla skalor och blekvät, torvtäkt och alvarmark har utgått.
1.4	2017-09-20	Tjänsten har bytt namn från Topografisk webbkarta Visning, CC BY till Topografisk webbkarta Visning, översiktlig.
1.3	2017-06-28	Information om militärt skyddsområde har tagits bort.
1.2	2017-01-17	Militärt övningsområde har bytt namn till militärt övningsfält. Symbol för lämplig färdväg för skoter har utgått. Symbol för påbjuden färdväg för skoter har bytt färg och ett nytt linjemanér för färdväg för skoter har tillkommit.
1.1	2016-01-01	Tjänsten är kompletterad med fjällinformation i skala 1:15 000 - 1:120 000.
1.0	2015-07-01	Fastställd version

Teckenförklaring / Legend

Skala / Scale ~ 1:30 000

-  Riksgräns; riksröse med beteckning
National boundary with labeled national boundary markers
-  Sjöterritoriets gräns i havet
Territorial waters boundary
-  Länsgräns
County boundary
-  Kommungräns
Municipality boundary
-  Polcirkeln
Arctic Circle
-  Gräns för nationalpark; naturreservat; naturvårdsområde; naturminnesområde
Boundary of national park; nature reserve; nature conversation area; nature monument area
-  Gräns för kulturreservat; djurskyddsområde
Boundary of culture reserve; wild life reserve
-  Gräns för förbud mot terrängfordon
Prohibited area for off-road vehicles
-  Gräns för tält- och eldningsförbud
Boundary for tent- and fire ban
-  Gräns för skjutfält
Boundary of firing range
-  Gräns för militärt övningsfält
Boundary of military training area
-  Kasernområde; flygplatsområde
Barracks area; airport area
-  Anläggningsområdesgräns
Limits of facility area
-  Kraftledning, stamledning
Electric transmission line, national
-  Kraftledning, regionledning; transformator
Electrical transmission line, regional; substation area
-  Kraftledning, regionledning; transformator
Electrical transmission line, regional; electrical substation
-  Vatten; strandlinje
Water body; shoreline
-  Färjeled
Ferry route
-  Dambyggnad; strömriktningspil
Dam construction; direction of flow
-  Brygga; fyr; pir
Jetty; lighthouse; pier
-  Vattendrag, < 17 m brett; vattenriktning
Watercourse, < 17 m wide; water direction
-  Vattendrag, > 17 m brett; sluss
Watercourse, > 17 m wide; lock
-  Vattentub, vattenränna
Flume line, chute
-  Vattenfall; fors
Waterfall; rapid
-  Tät vegetation
Dense vegetation
-  Glaciär med höjdkurvor
Glacier with contour lines
-  Sluten bebyggelse; hög bebyggelse
Precincts; high-rise buildings
-  Låg bebyggelse; industri- och handelsområde
Low-rise buildings; industrial and retail area
-  Barr- och blandskog; lövskog
Coniferous and mixed forest; deciduous forest
-  Fjällbjörkskog; kalvfjäll
Subalpine birch forest; alpine tundra
-  Åkermark; fruktodling
Arable land; orchard
-  Öppen mark
Open land
-  Sankmark, fast; sankmark, våt
Wetland, firm; wetland, wet
-  Triangelpunkt
Triangulation station
-  Höjdbestämd punkt eller yta
Measured height or surface
-  Höjdkurvor, ekvidistans 5 m (10 m i fjällen)
Contour lines, vertical interval 5 m (10 m in the mountains)
-  Naturminne; övrigt naturobjekt
Nature monument; other nature object
-  Minnessten; ruin
Commemorative stone; ruin
-  Fornlämning; fornminne, område
Ancient remain; ancient remain, area
-  Gruvhål; gruvhålsområde
Mine shaft; mine shaft area

-  Motorväg; vägnummer
Motorway; road number
-  Motortrafikled; mötesfri väg; vägnummer
Two-lane express way; divided road; road number
-  Landsväg; rastplats
Country road; rest area
-  Landsväg, liten; milstolpe
Country road, small, milestone
-  Småväg med vägbom
Small road with barrier
-  Småväg, enkel standard med vändplan
Small road, basic standard with turning place
-  Övergripande länk
Arterial road
-  Huvudgata
Main street
-  Lokalgata, stor; liten
Local street large, small
-  Vägtunnel
Road tunnel
-  Järnväg; järnvägsstation
Railway; railway station
-  Museijärnväg
Heritage railway
-  Järnvägstunnel
Railway tunnel
-  Planskild korsning
Crossing, overpass or underpass
-  Start- och landningsbana
Runway
-  Linbana, skidlift
Aerial cableway, ski lift
-  Renstängsel; rengärde
Reindeer fence; reindeer corral
-  Traktörväg
Tractor track
-  Parkväg, cykelväg; gångstig
Park road, cycle path; foot path
-  Elljusspår; skidspår
Illuminated track; skiing trail
-  Vandringssled; vindskydd
Hiking trail; wind shelter
-  Markerad sommar och vinterled, fångstarm till led
Well-defined trail for summer and winter use, arrow sign to hiking trail
-  Markerad vinterled
Well-defined trail for winter use only
-  Lämplig färdväg, ommarkerad
Recommended trail, unmarked
-  Färdväg vid skoteråkning; påbjuden färdväg vid skoteråkning
Trail for snowmobiles; mandatory trail for snowmobiles
-  Påbjuden färdväg vid skoteråkning
Mandatory trail for snowmobiles
-  Roddled, ruskmarkering, trafikerad båtled
Rowing trail, tuft marking, boat trail
-  Svårorienterad gångstig; rennäringsled
Trail, poorly marked; reindeer husbandry route
-  Slott; herrgård
Castle; manor
-  Byggnad; större byggnad
Building; major building
-  Fjällstation; turiststuga, övernattingsstuga; enslig stuga i fjällen
Mountain lodge; tourist hut, overnight hut; solitary cabin in the mountains
-  Raststuga, rastskydd; vindskydd; kåta
Rest cabin; lean-to; Sami cot
-  Parkering; skyddsvärn
Parking; blast shelter
-  Helikopterlandningsplats; hjälptelefon
Helicopter pad; emergency telephone
-  Gångbro; vad
Footbridge; ford
-  Badplats; campingplats; sjöräddningsstation
Bathing place; camp site; sea rescue station
-  Hamn, gästhamn; småbåtshamn
Harbour; guest harbour; marina
-  Kyrka; religiös byggnad
Church; religious building
-  Begravningsplats; klockstapel
Cemetery; bell tower
-  Travbana; galoppbana
Trotting track; race course
-  Idrottanläggning; fotbollsplan, bollplan
Sports ground; football ground, ball field
-  Skjutbana stor; liten
Shooting range large, small
-  Mast; torn; skorsten
Mast; tower; chimney
-  Väderkvarn; vindkraftverk; kärnkraftverk
Windmill; wind turbine; nuclear power plant

Teckenförklaring / Legend

Skala / Scale ~ 1:120 000

	Riksgräns National boundary		Motorväg; vägnummer Motorway; road number
	Sjöterritoriets gräns i havet Territorial waters boundary		Motortrafikled; mötesfri väg Two-lane express way; divided road
	Länsgräns County boundary		Landsväg; vägnummer Country road; road number
	Kommungräns Municipality boundary		Landsväg, liten Country road, small
	Polcirkeln Arctic Circle		Småväg Small road
	Gräns för nationalpark; naturreservat; naturvårdsområde Boundary of national park; nature reserve; nature conversation area		Småväg, enkel standard Small road, basic standard
	Naturreservat, naturvårdsområde, mindre small Nature reserve, nature conversation area small		Järnväg; järnvägsstation Railway; railway station
	Gräns för kulturresevat, djurskyddsområde Boundary of culture reserve, wildlife reserve		Museijärnväg Heritage railway
	Gräns för förbud mot terrängfordon Prohibited area for off-road vehicles		Järnvägstunnel Railway tunnel
	Tält- och eldningsförbud Tent and fire ban		Planskild korsning Crossing, overpass or underpass
	Gräns för skjutfält Boundary of firing range		Start- och landningsbana Runway
	Gräns för militärt övningsfält Boundary of military training area		Flygplats, mindre; flygplatsområde Smaller airport; airport area
	Kraftledning, stamledning Electric transmission line, national		Linbana, skidlift Aerial cableway, ski lift
	Kraftledning, regionledning; transformator Electric transmission line, regional; electrical substation		Markerad vandringsled Well-defined trail for summer use
	Vatten; strandlinje Water body; shoreline		Markerad sommar och vinterled, fångstarm till led Well-defined trail for summer and winter use, arrow sign to hiking trail
	Färjeled Ferry route		Markerad vinterled Well-defined trail for winter use only
	Dammbyggnad; strömriktningspil Dam construction; direction of flow		Lämplig färdväg, omarkerad Recommended trail, unmarked
	Fyr Lighthouse		Färdväg vid skoteråkning Trail for snowmobiles
	Vattendrag, < 100 m brett Watercourse, < 100 m wide		Påbjuden färdväg vid skoteråkning Mandatory trail for snowmobiles
	Vattendrag, > 100 m brett; sluss Watercourse, > 100 m wide; lock		Roddled, ruskmarkering, trafikerad båtled Rowing trail, tuft marking, boat trail
	Kanal Canal		Skidspår Skiing trail
	Tät vegetation Dense vegetation		Rennäringsled; svårorienterad gångstig Reindeer husbandry route; trail, poorly marked
	Glaciär Glacier		Slott; kyrka Castle; church
	Samlad bebyggelse Built-up area		Byggnad utanför samlad bebyggelse Building outside built-up area
	Barr- och blandskog Coniferous and mixed forest		Fjällstation; kåta Mountain lodge; Sami cot
	Öppen mark Open land		Turiststuga, övernattningsstuga; enslig stuga i fjällen Tourist hut, overnight hut; solitary cabin in the mountains
	Fjällhed, kalfjäll Alpine moor, alpine tundra		Parkering Parking
	Sankmark Wetland		Helikopterplats; hjälptelefon Helicopter pad; emergency telephone
	Triangelpunkt Triangulation station		Gångbro; vad Footbridge; ford
	Höjdbestämd punkt eller yta Measured height or surface		Sjukhus; skorsten Hospital; chimney
	Höjdkurvor, ekvidistans 25 m Contour lines, vertical interval 25 m		Mast; torn Mast; tower
			Kärnkraftverk; vindkraftverk Nuclear power plant; wind turbine
			Fornlämning Ancient remain

Teckenförklaring / Legend

Skala / Scale ~ 1:800 000

	Riksgräns <i>National boundary</i>		Motorväg; vägnummer <i>Motorway; road number</i>
	Sjöterritoriets gräns i havet <i>Territorial waters boundary</i>		Motortrafikled; mötesfri väg <i>Two-lane express way; divided road</i>
	Länsgräns <i>County boundary</i>		Landsväg <i>Country road</i>
	Kommungräns <i>Municipality boundary</i>		Landsväg, liten <i>Country road, small</i>
	Gräns för nationalpark <i>Boundary of national park</i>		Småväg <i>Small road</i>
	Polcirkeln <i>Arctic Circle</i>		Färjeled <i>Ferry route</i>
	Vattendrag <i>Watercourse</i>		Järnväg <i>Railway</i>
	Kanal <i>Canal</i>		Flygplats <i>Airport</i>
	Vatten; strandlinje <i>Water body; shoreline</i>		Tätort <i>Locality</i>
	Glaciär <i>Glacier</i>		Kärnkraftverk <i>Nuclear power plant</i>
	Tätort <i>Built-up area</i>		
	Skogsmark <i>Forest</i>		
	Öppen mark <i>Open land</i>		
	Fjällhed, kalfjäll <i>Alpine moor, alpine tundra</i>		
	Sankmark <i>Wetland</i>		